

*Radtouren
für Genießer*

Dreisamtal • Freiburg • Glottertal • Horben
Münstertal Staufen • ZweiTälerLand

7 Im ZweiTälerLand



Durch das Elztal

Die Route ab Elzach auf dem Elztalradweg verläuft weitgehend auf geteerten Wegen. Entlang von Obstwiesen und Weinbergen geht es meist leicht bergab durch schöne Dörfer und durch die Orgelstadt Waldkirch. Das Orgelmuseum und der Naturerlebnispark am Stadtrainsee mit Schwarzwaldzoo, Baum-

kronenweg, Abenteuerminigolf und Bootsverleih bieten eine willkommene Abwechslung zur Radtour. Die Tour geht weiter vorbei an den Buchholzer Weinbergen bis Gundelfingen. Von dort kann man gemütlich wieder mit der Bahn zurück nach Elzach fahren.

i www.zweitaelerland.de
Telefon: 07685 / 19433



Start: Parkplatz Bahnhof Elzach, Ziel: Gundelfingen Bahnhof,
29 km, leichte Tour, ▲ 163 m, ▼ 300 m

6 Münstertal Staufen



Genussrunde Staufen

Eine abwechslungsreiche Tour rund um die Fauststadt Staufen - der Breisgau und das nördliche Markgräflerland stellen das sanft-hügelige Profil. Die beeindruckende Kulisse des Südschwarzwalds mit Belchen und Blauen bleibt stets vor Augen. Weitgehend auf kleinen Nebenstraßen abseits des Autoverkehrs geführt, verbinden wir mit dieser Tour die malerische Altstadt

Staufens mit ihrer vielfältigen Umgebung. Radeln Sie entlang prächtiger Mostbirnenalleen, besuchen Sie Römer villen und mittelalterliche Kapellen, gönnen Sie sich ein Eis oder kehren Sie in einer der Gartenwirtschaften ein. An einem Nachmittag Markgräflerland und Breisgau mit einem Hauch vom Schwarzwald - was will man mehr?

i www.muenstertal-staufen.de
Telefon: 07636 / 70740



Start / Ziel:
Bahnhof in Staufen, (Parkplatz)
28 km,
leichte Tour,
▲ 212 m
▼ 212 m

5 Rund um Horben



Mit dem Mountainbike rund um Horben

Start und Ziel der anspruchsvollen Mountainbike-Tour ist die Ortsmitte von Horben. Die Fahrt geht abwechselnd bergauf und bergab. Immer wieder geht die Fahrt durch den Wald, um dann plötzlich einen wunderschönen Panoramablick zu bekommen. Sie schauen mal Richtung Vogesen, Schauins-

land oder Freiburg und erleben verschiedene Perspektiven. Genießen Sie die Tour, trotz Anstrengung. Unterwegs gibt es mehrfach die Gelegenheit einzukehren.

i www.horben.de
Telefon: 0761 / 211698-0



Start / Ziel: Ortsmitte Horben
28,5 km, schwere Tour, ▲ 1000 m, ▼ 999 m

4 Start in Glottertal



Sonniger Breisgau

Von den Weinbergen des Glottertales bis zu den Reben am nördlichen Kaiserstuhl führt diese schöne und bequeme Tour mitten durch den sonnigen Breisgau. Ab Glottertal zunächst immer leicht bergab, entlang von Glotter und Elz, erreicht man Riegel am Kaiserstuhl. Dort lohnt sich ein Besuch der Michaelskapelle

oben über dem Ort, von wo aus man eine schöne Aussicht genießt. Zunächst am östlichen Kaiserstuhl entlang, dann durch die March - immer mit Blick auf die schöne Silhouette des Schwarzwaldes mit dem imposanten Kandelberg - geht es zurück in das Glottertal. Diese Tour lässt sich auch gut abkürzen.

i www.glottertal.de
Telefon: 07684 / 9104-0



Start / Ziel: Ortsmitte Glottertal, Parkplatz Eichberghalle
50 km, leichte Tour, ▲ 207 m, ▼ 207 m



Die Schwarzwaldregion Freiburg ist sehr gut erreichbar!

Mit dem PKW aus Norden oder Süden kommend erreichen Sie die Region über die A5. Von Osten über A81 und B 31. Mit der Bahn Fernzüge aus allen Richtungen bis Freiburg Hauptbahnhof. Von dort sehr gute ÖPNV-Anbindung in die Orte der Schwarzwaldregion Freiburg.



2. Auflage 2017


1 Das Dreisamtal entdecken



Der Dreisamtalradweg

Familienfreundliche Tour mit wenigen Steigungen rund um das Dreisamtal. Das breite, sonnige Talbecken ermöglicht eine genussvolle Radtour mit wunderbaren Ausblicken auf die umliegenden Schwarzwaldhöhen und Bademöglichkeit in der Dreisam oder im Schwimmbad Kirchzarten. Am Wegesrand gibt es zahlreiche Einkehr-

möglichkeiten und Spielplätze, der Baldenwegerhof in Stegen-Wittental lädt zur Pause mit regionalen Produkten, Kinder haben Spaß im Kleintierpark. Die Kirchzartener Fußgängerzone bietet sich nach der Tour zum Bummeln an – das leckere Eis aus der Eisdiele muss man probiert haben!

 www.dreisamtal.de
Tel.: 07661 / 907980



Start / Ziel: Bahnhof Himmelreich (Buchenbach)
27 km, leichte Tour, \blacktriangle 233 m, \blacktriangledown 232 m


2 Freiburg erleben



Freiburg Stadt-Tour

Entdecken Sie die Schwarzwaldhauptstadt und ihre sehr unterschiedlichen Stadtteile: Von der historischen Altstadt aus geht es zunächst nach Herdern mit seinen großbürgerlichen Villen aus der Gründerzeit, dann sehen Sie das moderne Freiburg mit dem neu bebauten Güterbahareal und der Messe Freiburg, weiter

geht es durch das Seeparkgelände mit dem Flückigersee, dann hindurch durch das charmante „Stühlinger“, dem Lieblingsstadtteil vieler Studenten, vorbei an der Innenstadt, hinaus aus der Stadt auf der ruhigen Kartäuserstraße, durch die elegante Oberwiehre und zurück ins Herzen von Freiburg, die Altstadt.

 www.freiburg.de
Tel.: 0761 / 3881-880



Start / Ziel: Freiburg Altstadt, 29 km, leichte ebene Tour


3 Rund um Freiburg



Große 2-Tages-Tour

Den ersten Abschnitt dieser Tour bildet die Elztaltour. Ab Denzlingen führt der Weg durch die leicht hügelige March und am Kaiserstuhl entlang. Auf dem Weg nach Meringen sieht man schon bald den Tuniberg vor sich. Noch weiter südlich erreicht man die

Kurstadt Bad Krozingen und bald Staufen im Herzen des Markgräflerlandes, wo sich eine Übernachtung im altherwürdigen Gasthaus Löwen anbietet. Am nächsten Tag führt der Weg durch das Schneckental und die westlichen Vororte von Freiburg zurück in das Elztal.

 www.freiburg.de
Tel.: 0761 / 3881-880



Start / Ziel: Parkplatz Elzach Bahnhof, Zwischenstopp: Staufen
115 km, mittelschwere Tour, \blacktriangle 200 m, \blacktriangledown 200 m

Alle Tourenvorschläge auf einen Blick




Die Touren

1. Das Dreisamtal entdecken „Der Dreisamtalradweg“
2. Freiburg erleben „Freiburg Stadt-Tour“
3. Rund um Freiburg Große 2-Tages-Tour
4. Start in Glottertal „Sonniger Breisgau“
5. Rund um Horben „Mit dem Mountainbike rund um Horben“
6. Münstertal Staufen „Genussrunde Staufen“
7. Im ZweiTälerLand „Durch das Elztal“

Radkarte

Wir empfehlen die ADFC-Radkarte: „Freiburg und Umgebung“ Erhältlich in den Tourist-Informationen und im Buchhandel.



Impressum: Herausgeber Arbeitsgemeinschaft Schwarzwaldregion Freiburg, c/o Freiburg Wirtschaft Touristik und Messe GmbH & Co KG, Rathausgasse 33, 79098 Freiburg. Verantwortlich für die Richtigkeit der Inhalte sind die einzelnen Orte / Tourist-Informationen. Bildnachweis: FWTM GmbH & Co. KG, Tourist-Information Dreisamtal, Tourist-Information Glottertal, Gemeinde Horben, Ferienregion Münstertal Staufen, ZweiTälerLand Tourismus, Fotograf C. Emmler. Kartografie: Rupenthal Karlsruhe, Realisation: tms wuerzburger. Alle Angaben ohne Gewähr, Stand Dezember 2016.

Herzlich willkommen in der Region für Genuss-Radler, Mountainbiker, Rennradfahrer, Familien...

... in der Schwarzwaldregion Freiburg finden wirklich alle die ideale Route: Gemütliche Touren in den Tälern, sportlich-anspruchsvoll auf die Höhen des Schwarzwaldes oder abwechslungsreich in der Vorbergzone zwischen Rheintal und Schwarzwald - alles ist möglich und immer gibt es herrliche Ausblicke und zahlreiche Einkehrmöglichkeiten entlang der Strecken.

Unsere Vorschläge sind beispielhaft für viele unterschiedliche Touren für jeden Anspruch. Wir empfehlen auf jeden Fall eine Radkarte auf die Tour mitzunehmen. Alle Tourenbeschreibungen in diesem Prospekt stehen auch auf dem Tourenportal www.outdooractive.de und den Internetseiten der einzelnen Orte zur Verfügung, jeweils mit detailliertem Kartenausschnitt und genauer Beschreibung.

In allen Orten können Sie Fahrräder leihen. Tipp: In Glottertal, im ZweiTälerLand und in der Ferienregion Münstertal Staufen gibt es einen **Radverleih mit Bringservice der Räder** direkt zur Unterkunft des Gastes.

Für weitere Informationen stehen die Tourist-Informationen sehr gerne zur Verfügung.

Wir freuen uns auf Sie!